PLAN URBANISTIC ZONAL

ANSAMBLU MONUMENTAL "CALEA EROILOR"

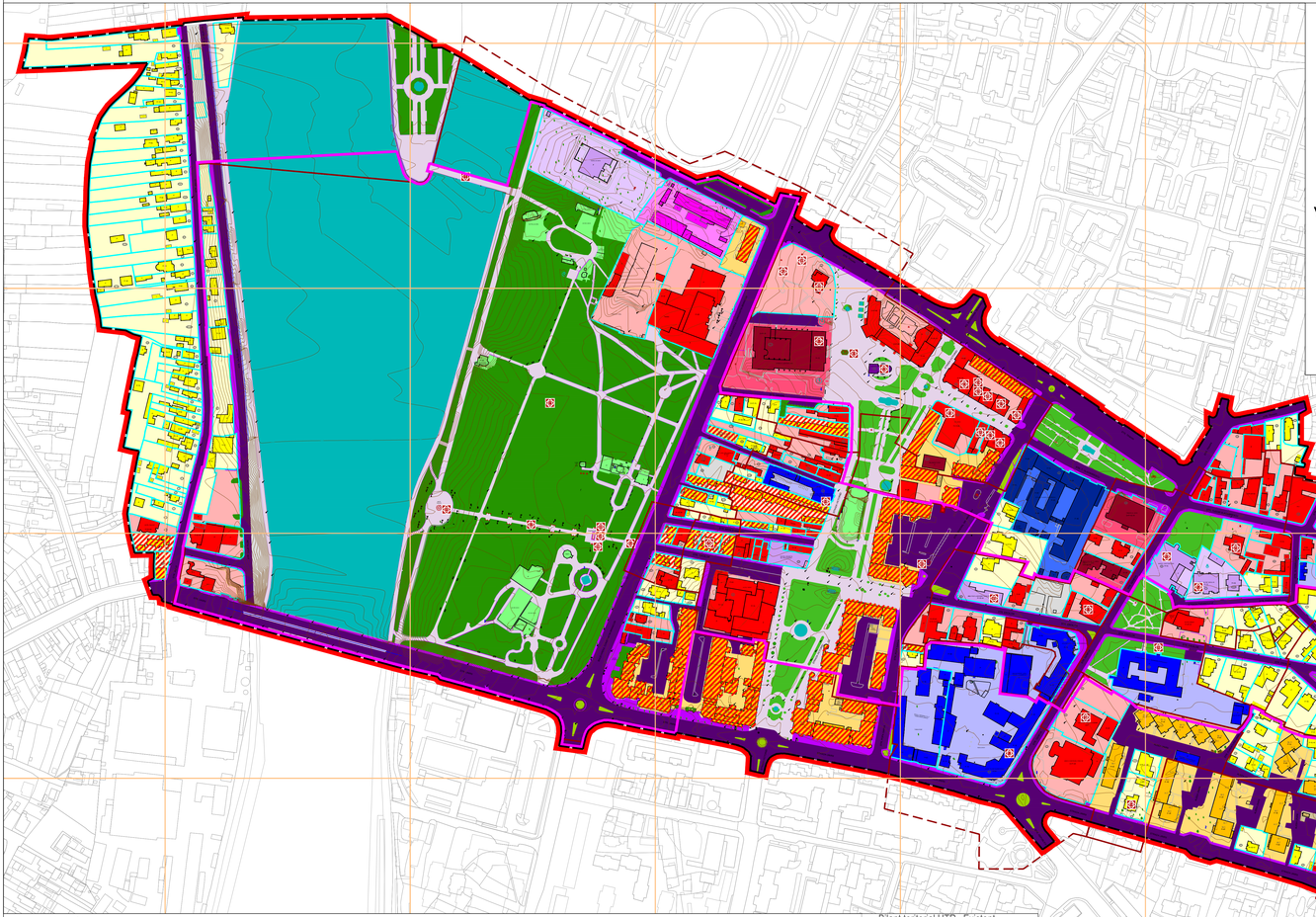

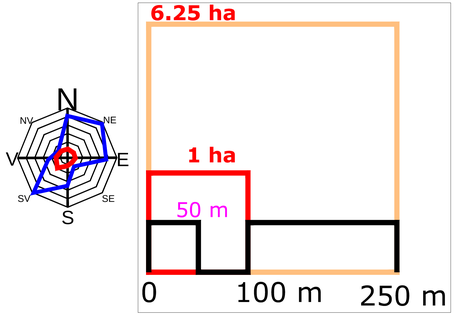

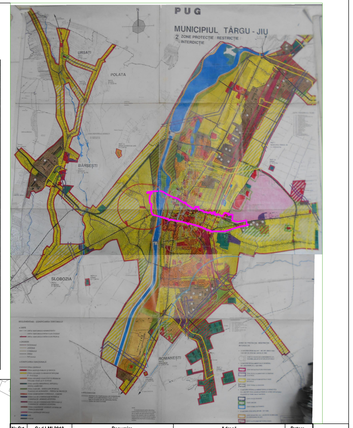

Nr.Crt.	Cod LMI 2010	Denumire	Adresă	Datare
1	GJ-II-m-B-09163	Podul Vechi	Grădina publică	1894
2	GJ-II-m-B-09166	Ansamblu urban	Str. Traian, f. Vladimirescu, Unirii, Grădiș, calea ferată	-
3	GJ-II-m-B-09168	Casa prințesei-poetă Andre Schevriffax	Str. 16 Februarie 9	sec. XVIII
4	GJ-II-m-B-09171	Biserica „Sf. Apostol"	Calea Eroilor	1821
5	GJ-II-m-B-09172	Casa Vrăbiș	Calea Eroilor 5	1928
6	GJ-II-m-B-09173	Casă	Calea Eroilor 23	1930
7	GJ-II-m-B-09174	Casa Oprig	Calea Eroilor 69	1930
8	GJ-II-m-B-09175	Casă	Calea Eroilor 92	1928
9	GJ-II-m-B-09176	Casa lercu Ciarbatașeanu	Str. Geneva 4	inc. sec. XX
10	GJ-II-m-B-09177	Prefectura Veche	Str. Geneva 5	1876-1878
11	GJ-II-m-B-09179	Casa Gherghe	Str. Geneva 9	1930 - 1935
12	GJ-II-m-B-09180	Casa generalul Chiriță Corbescu	Str. Parului 2 (fost 3, M.I.)	1930 - 1935
13	GJ-II-m-B-09187	Locuț „Tudor Vladimirescu"	Str. Unirii 26	1890 - 1895
14	GJ-II-m-B-09188	Casa Calarași	Str. Unirii 37	1930 - 1935
15	GJ-II-m-B-09189	Biserica „Sf. Visarion"	Piața Victoriei	1748 - 1754
16	GJ-II-m-B-09190	Casa Barbu Dănescu	Piața Victoriei 1 (fost 1, M.I.)	sec. XVIII
17	GJ-II-m-A-09191	Prefectura Județului Gorj	Piața Victoriei 4	1906
18	GJ-II-m-B-09192	Palatul Finanțelor, azi Universitatea „C. Brâncuși"	str. Victoriei 24	1900 - 1905
19	GJ-II-m-B-09196	Casă	Str. Vladimirescu, Tudor 14	1890
20	GJ-II-m-B-09198	Casă	Str. Vladimirescu, Tudor 14	1894
21	GJ-II-m-B-09197	Casă	Str. Vladimirescu, Tudor 16	1904
22	GJ-II-m-B-09198	Casă	Str. Vladimirescu, Tudor 20	1904
23	GJ-II-m-B-09198	Casa Gheorescu	Str. Vladimirescu, Tudor 22	1904
24	GJ-II-m-B-09199	Casa Ivănescu	Str. Vladimirescu, Tudor 23	1910
25	GJ-II-m-B-09200	Casă	Str. Vladimirescu, Tudor 29	1893
26	GJ-II-m-B-09201	Casă	Str. Vladimirescu, Tudor 31	1893
27	GJ-II-m-B-09202	Casă	Str. Vladimirescu, Tudor 33	1906
28	GJ-II-m-B-09203	Casă	Str. Vladimirescu, Tudor 37	1910
29	GJ-II-m-B-09204	Casa Dinina Mărăndescu	Str. Vladimirescu, Tudor 39	sec. XVIII
30	GJ-II-m-B-09154	Parcul Coloane fără sfârșit	Calea Eroilor, delimitat de stațiile f. Vladimirescu, Calea București și Gh. Tătărescu	sec. XX
31	GJ-II-m-B-09963	Grădina Publică (care adăpostește cariera la Brâncuși)	Calea Eroilor, delimitată de Jiu, str. C. Brâncuși și str. Unirii	-
32	GJ-II-a-A-09965	Ansamblul monumental „Calea Eroilor", realizat de Constantin Brâncuși	Calea Eroilor, între Grădina Publică și Parcul Coloane	1937 - 1938
33	GJ-II-m-A-09965.01	Coloana fără sfârșit	Parcul Coloane fără sfârșit	1937 - 1938
34	GJ-II-m-A-09965.02	Poarta sărutului	Calea Eroilor în Grădina Publică	1937 - 1938
35	GJ-II-m-A-09965.03	Masa tăcerii cu 12 scaune rotunde	Calea Eroilor în Grădina Publică	1937 - 1938
36	GJ-II-m-A-09965.04	Dreptunghi bănci de pietri	Calea Eroilor în Grădina Publică	1937 - 1938
37	GJ-II-m-A-09965.05	30 scaune pătrate	Calea Eroilor în Grădina Publică	1937 - 1938
38	GJ-II-m-A-09965.06	5+ curte cavaler Ganeș-u	Calea Eroilor	-
39	GJ-III-m-B-09466	Bustul istoricului Alexandru Ștefănescu	Calea Eroilor 32 (13 m L.M.I.)	1940
40	GJ-III-m-B-09467	Monumentul Generalului Gh. Magheru	Str. Magheru (Gheorghe, general 3)	1972
41	GJ-III-m-B-09469	Mausoleul eroilor Eugenia Teodoroiu	Piața Revoluției	1933
42	GJ-III-m-B-09470	Masele de piatră arogate de Constantin Brâncuși	Piața Revoluției 1 (2 m L.M.I.)	1938

LEGENDA

LIMITE

- Limita zonei studiate
- Limita loturi cf. ridicarii topografice
- Limita Buffer Zone
- Limita zone de protectie a monumentelor

CIRCULATII

- Circulatii carosabile
- Circulatii pietonale
- Pietonale /Promenade
- Cai ferate si zone aferente

ZONIFICARE FUNCTIONALA

- Locuințe individuale
- Locuințe colective
- Comert/Servicii
- Invatamant
- Sanatate
- Culte
- Dotari culturale
- Administratie
- Zone cu destinatie speciala
- Unitati de productie industriala
- Gospodarire comunala
- Zona mixta (locuire individuala/comert/servicii)
- Zona mixta (locuire colectiva/comert/servicii)
- Terenuri virane
- Suprafete apa
- Spatii verzi pentru agrement
- Spatii verzi publice
- Spatiu verde de aliniament
- Dotari specifice zonelor verzi
- Monument Istoric inclus in Lista Monumentelor Istorice 2010

Bilant teritorial UTR	Existent Suprafata -ha.	Suprafata -%
ZC	12,1	11,2
sZL1	2,2	2,1
sZL2	28	26,3
sZL3	2,7	2,5
sZL4	2,3	2
sZV1	9,9	9,1
sZV2	4,7	4,2
sZV3	1,6	1,4
sZV4	2,8	2,6
sZT1	24,5	22,8
sZT2	0,1	0,2
ZF	0,4	0,3
ZA	2,1	1,8
ZS	2,2	2
Ape	12,4	11,5
Total	108	100

UNIVERSITATEA DE ARHITECTURA SI URBANISM "ION MINCU" - BUCURESTI
CENTRUL DE CERCETARE, PROIECTARE, EXPERTIZA SI CONSULTING

TIP DOCUMENTAȚIE: SERVICII DE URBANISM CU CARACTERIZAREA ZONEI "ANSAMBLUL MONUMENTAL CALEA EROILOR" PLAN URBANISTIC ZONAL A ZONEI ACESTEIA, CU EVALUAREA CALITĂȚII VIEȚII	BENEFICIAR: PRIMARIA MUNICIPIULUI TIRGU JIU	CONTRACT Nr. 1/2010 din 12.01.2010 SEMNAT: la DTM Tg. Jiu 2010-06-30	
DIRECTOR PROIECT: Conf. dr. ing. arh. Ion PETCU	SCARA: 1:1000	SPECIALITATEA: URBANISM	FAZA: PUZ
SEF PROIECT COMPLEX: Prof. dr. arh. Florin MACHEDON			
SEF PROIECT SPECIALITATE: Urb.Cerc.Gr.Ion BUDICA			
PROIECTAT/REDACTAT: Urb.Cerc.Ana-Octavia GAZACU	DATA: iulie 2012	TITLU PLANȘA: ANALIZA STUATIEI EXISTENTE ZONIFICARE FUNCTIONALA	NR.PLANȘA: 1.0
VERIFICAT: Prof. dr. arh. Florin MACHEDON			