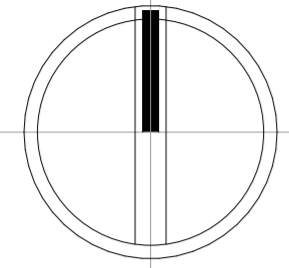
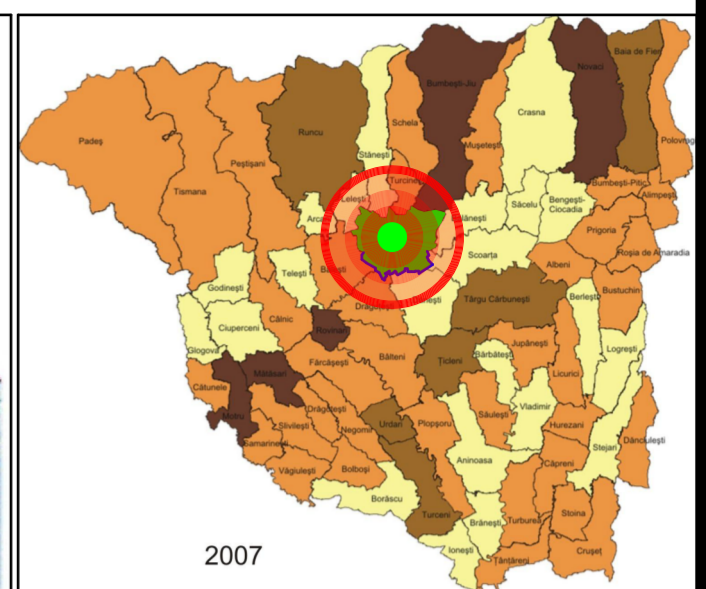
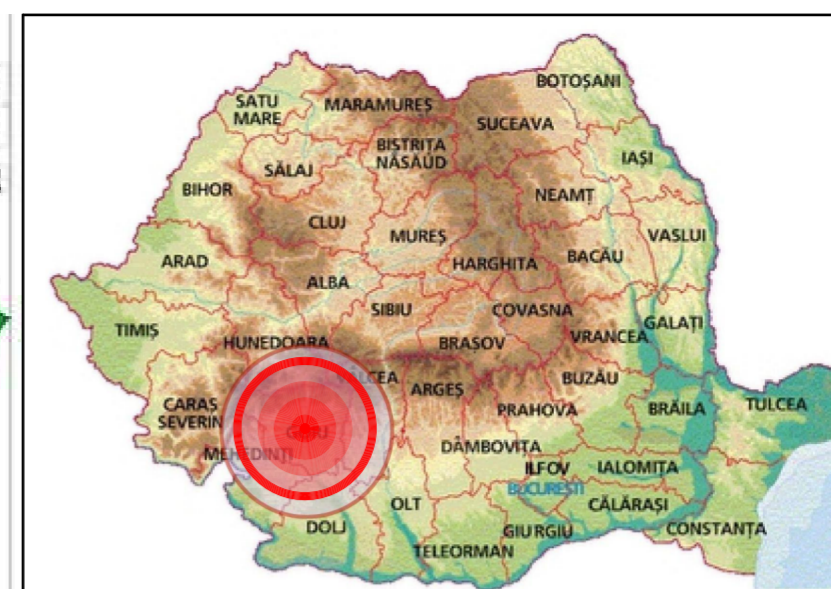
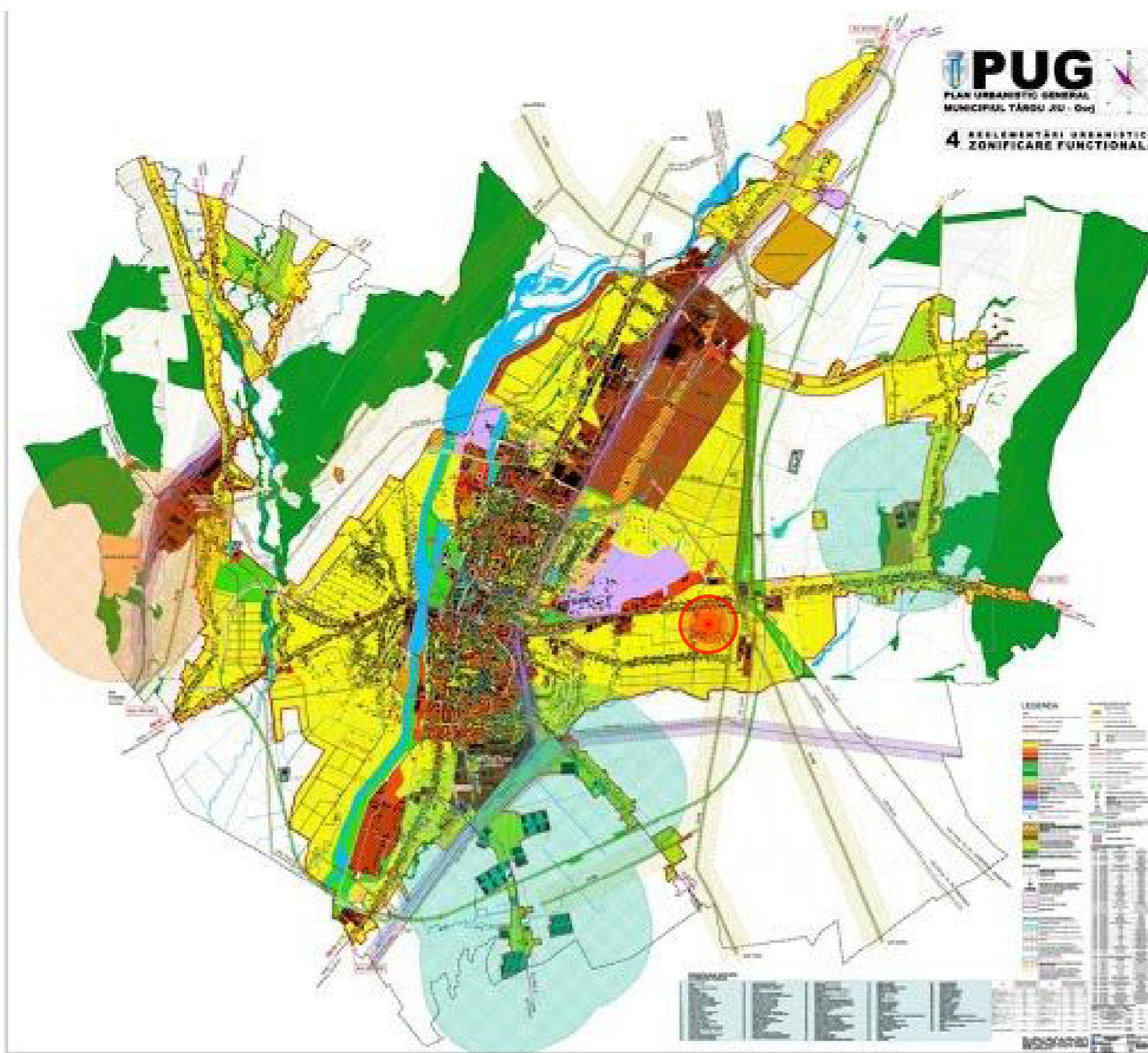


N



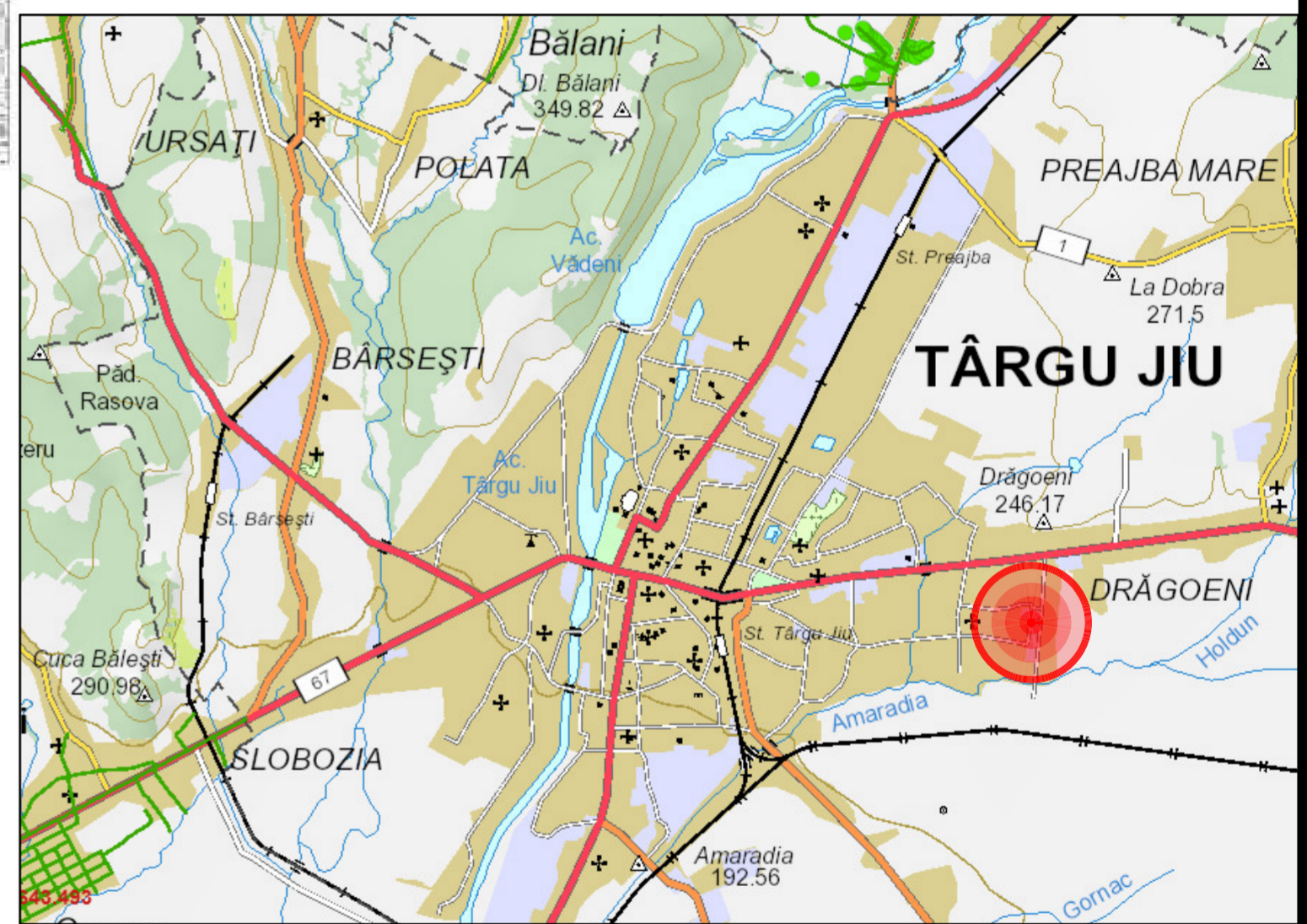
# LEGENDA:

- LIMITA ZONEI STUDIATE
- CLĂDIRI EXISTENTE
- LIMITA DE PROPRIETATE
- STRADA ACCES-STRADA NARCISELOR
- TROTUARE NEAMENAJATE-SPAȚII VERZI



# PUD PLAN URBANISTIC DE DETALIU

## PLAN URBANISTIC DE DETALIU - PLAN DE ÎNCADRARE ÎN ZONĂ



# AMPLASAMENT STUDIAT



**BENEFICIAR:** COSTINEA LUCIAN  
**AMPLASAMENT:** MUNICIPIUL TÂRGU JIU, ALEEA SF. DUMITRU, NR. FN, NR. CAD. 68270, JUD. GORJ  
**TITLU PROIECT:** CONSTRUIRE LOCUINȚĂ, ANEXE GOSPODĂREȘTI ȘI ÎMPREJMUIRE TEREN



TERENUL FACE PARTE DIN UTR 12-ZONĂ DE LOCUINȚE ÎN REGIM DE ÎNĂLȚIME P-P+1, SUBZONA L.M.12.3-ZONA DE DEZVOLTARE PENTRU CARE SE VOR ELABORA DOCUMENTAȚII DE URBANISM. REGIMUL FISCAL ESTE CEL PENTRU LOCALITĂȚI URBANE

**TABEL DE COORDONATE**  
 Investitor de coordonate  
 Sistem de proiecție Stereov 1970

Nr.	X	Y	Z
1	367318.561	394031.750	
2	367318.075	394045.201	
3	367319.001	394054.297	
4	367320.135	394113.582	204050
5	367333.389	394172.460	
6	367334.074	394112.454	
7	367333.688	394100.849	
8	367335.121	394100.313	
9	367335.682	394099.262	
10	367348.510	394100.308	
11	367347.977	394080.433	
12	367334.527	394079.269	
13	367330.560	394031.680	

S=1405mp

PLAN DE ÎNCADRARE ÎN ZONA SC .1/1000

Nume	Semnătura	Cerința	referat/expertiza nr./data
			Beneficiar: <b>COSTINEA LUCIAN</b>
			Amplasament: MUNICIPIUL TÂRGU JIU, ALEEA SF DUMITRU NR FN NR CAD 68270 JUD GORJ
			Proiect: <b>CONSTRUIRE LOCUINȚĂ, ANEXE GOSPODĂREȘTI ȘI ÎMPREJMUIRE TEREN</b>
			<b>PLAN DE ÎNCADRARE ÎN ZONĂ</b>

Nume	Semnătura	Scara:
Sef proiect	C.Arh. Teodorescu Ion	1:500
Proiectat	C.Arh. Teodorescu Ion	Data:
Desenat	Arh. Ozon Grigore	08. 2023

Pr. nr:	114/2023
Faza:	P.U.D.
Planșa:	A.00

