

PUZ PLAN URBANISTIC ZONAL

4

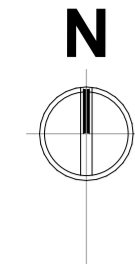
PLAN URBANISTIC ZONAL - ECHIPARE EDILITARĂ

INVENTAR DE COORDONATE

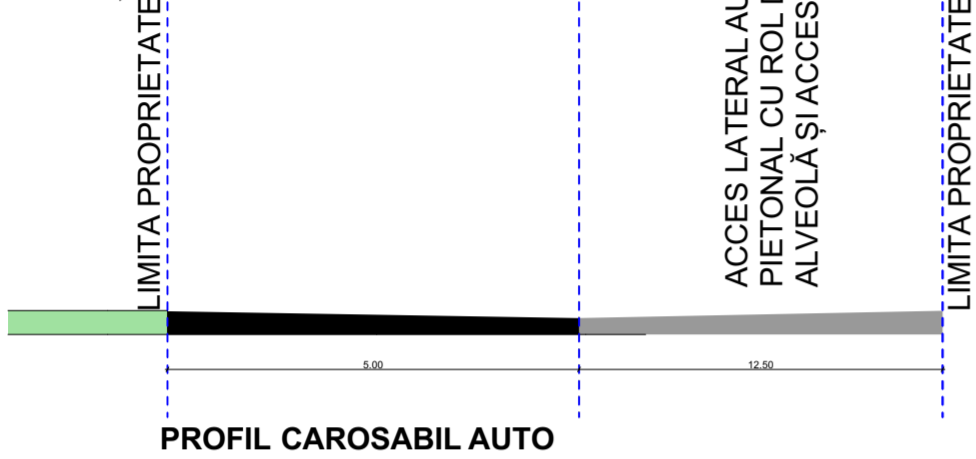
Nr. Pct.	X [m]	Y [m]
1	390829.650	366480.780
2	390841.040	366493.520
3	390802.352	366513.598
4	390766.424	366532.243
5	390730.558	366550.857
6	390720.840	366555.900
7	390694.664	366569.431
8	390658.759	366587.991
9	390622.855	366606.550
10	390586.950	366625.110
11	390579.538	366614.747
12	390577.220	366611.510
13	390713.090	366541.040
14	390792.393	366500.042

$$2\sum = \sum X_i(Y_{i+1} - Y_{i-1})$$

$$S = 4750 \text{ mp}$$



SECȚIUNEA 2-2



LEGENDA:

parcele existente

- 1 - LOT 1 suprafața 511.00mp
- 2 - LOT 2 suprafața 506.00mp
- 3 - LOT 3 suprafața 507.00mp
- 4 - LOT 4 suprafața 511.00 mp
- 5 - LOT 5 suprafața 508.00 mp
- 6 - LOT 6 suprafața 497.00mp
- 7 - LOT 7 suprafața 708.00 mp
- 8 - Drum suprafața de 1002 mp

parcele propuse

- 1 - LOT 1 suprafața 495.73 mp
- 2 - LOT 2 suprafața 480.34mp
- 3 - LOT 3 suprafața 480.88mp
- 4 - LOT 4 suprafața 484.40 mp
- 5 - LOT 5 suprafața 479.27 mp
- 6 - LOT 6 suprafața 432.73 mp
- 7 - LOT 7 suprafața 505.00 mp
- 8 - drum suprafața 1391.65 mp


LEGENDA:

- LIMITA DE PROPRIETATE / LIMITA TEREN STUDIAT PRIN PUZ
- TEREN STUDIAT CU SUPRAFAȚA DE 4750 MP
- LIMITA PARCELE NOI PROPUSE ÎN TERENUL STUDIAT
- LIMITA ALINIAMENT STRADAL PROPUȘ
- LIMITE CADASTRALE - TERENURI ÎNVECINATE
- LIMITA DE PROTECȚIE LINIE AERIANĂ LEA 20KV
- PUBELE GUNOI
- REȚEA ELECTRICĂ EXISTENTĂ
- REȚEA ELECTRICĂ PROPUȘĂ
- REȚEA APĂ EXISTENTĂ
- REȚEA APĂ PROPUȘĂ
- REȚEA GAZE EXISTENTĂ
- REȚEA GAZE PROPUȘĂ
- BAZIN VIDANJABIL
- REȚEA CANALIZARE PROPUȘĂ

P.O.T. existent=0.00%
 C.U.T. existent=0.000
 P.O.T. propus=35.00%
 C.U.T. propus=0.900

ZONA LOCUINȚE INDIVIDUALE
 ȘI FUNCȚIUNI COMPLEMENTARE

SECȚIUNEA 1-1



-Verificator	Nume	Semnătura	Cerința	referat/expertiza nr./data	
-Expert					
Beneficiar:				LUCA AURELIAN BOGDAN	
Amplasament:				STRADA ANA IPĂTESCU	
Proiect:				INTRODUCERE TEREN ÎN EXTRAVILAN, RECONFIGURARE PARCELE, PENTRU CONSTRUIRE LOCUINȚE INDIVIDUALE ȘI FUNCȚIUNI COMPLEMENTARE LOCUIRII	
Specificație				Nume	
Sef proiect				Arh. Cămăi Iulian	
Proiectat				Arh. Ozon Grigore	
Desenat				Arh. Ozon Grigore	
Scara:				1:500	
Data:				04. 2024	
Beneficiar:				LUCA AURELIAN BOGDAN	
Amplasament:				STRADA ANA IPĂTESCU	
Proiect:				INTRODUCERE TEREN ÎN EXTRAVILAN, RECONFIGURARE PARCELE, PENTRU CONSTRUIRE LOCUINȚE INDIVIDUALE ȘI FUNCȚIUNI COMPLEMENTARE LOCUIRII	
Reglementări Urbanistice - Echipare Edilitară				Pr. nr.: 03/2024	
Faza:				P.U.Z.	
Planșă:				NR.04	

