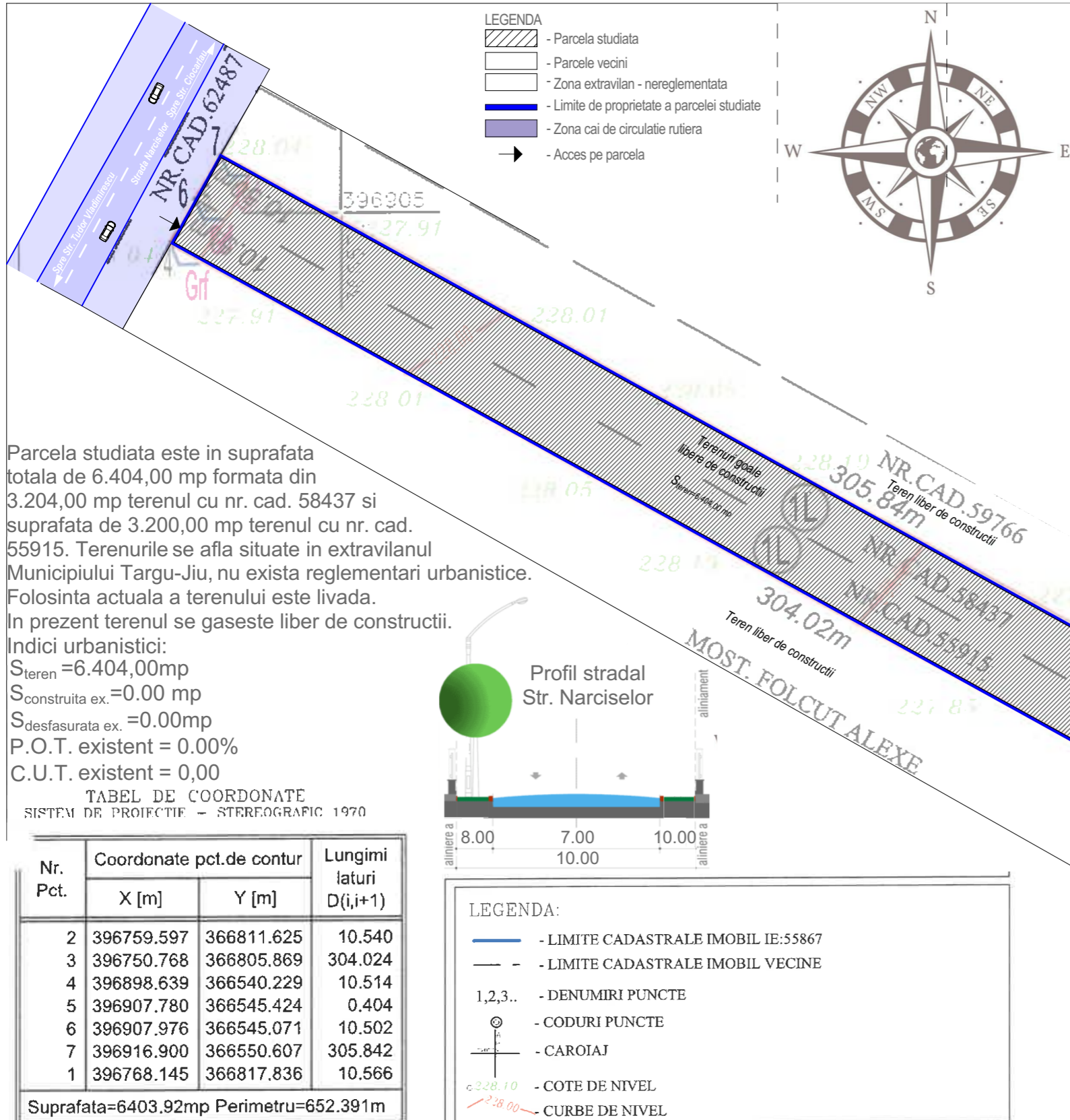


PUZ PLAN URBANISTIC ZONAL

Beneficiar : Davitoiu Ion Catalin
Mun. Tg-Jiu, Str. Narciselor, nr. FN, Jud. Gorj

2



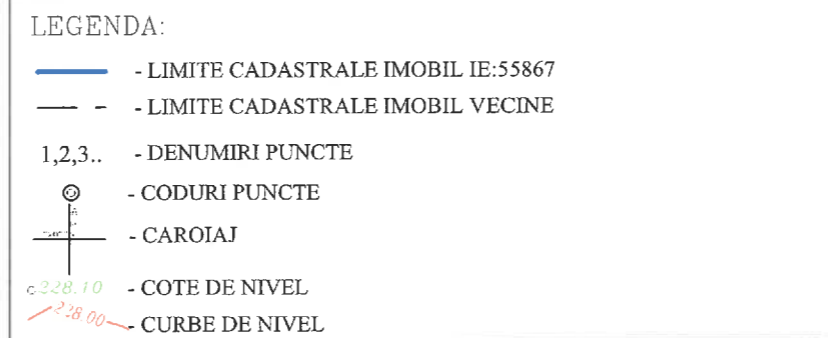

Parcela studiata este in suprafata totala de 6.404,00 mp formata din 3.204,00 mp terenul cu nr. cad. 58437 si suprafata de 3.200,00 mp terenul cu nr. cad. 55915. Terenurile se afla situate in extravilanul Municipiului Targu-Jiu, nu exista reglementari urbanistice. Folosinta actuala a terenului este livada. In prezent terenul se gaseste liber de constructii.

Indici urbanistici:
 $S_{\text{teren}} = 6.404,00 \text{ mp}$
 $S_{\text{construita ex.}} = 0,00 \text{ mp}$
 $S_{\text{desfasurata ex.}} = 0,00 \text{ mp}$
 P.O.T. existent = 0,00%
 C.U.T. existent = 0,00

TABEL DE COORDONATE
SISTEM DE PROIECTIE - STEREOGRAFIC 1970

Nr. Pct.	Coordonate pct.de contur		Lungimi laturi D(i,i+1)
	X [m]	Y [m]	
2	396759.597	366811.625	10.540
3	396750.768	366805.869	304.024
4	396898.639	366540.229	10.514
5	396907.780	366545.424	0.404
6	396907.976	366545.071	10.502
7	396916.900	366550.607	305.842
1	396768.145	366817.836	10.566

Suprafata=6403.92mp Perimetru=652.391m



Cerinta	-Verificator -Expert	Nume :	Semnătură :	referat/expertiza nr./data
Proiectant general : aha studio srl Mun. Targu Jiu, Str. Vasile Alecsandri, nr. 44 Tel 0784.382.372 aha.studio@yahoo.com		Nume :	Semnătură :	Beneficiar : <u>Davitoiu Ion Catalin</u> Amplasament : <u>Mun. Tg-Jiu, Str. Narciselor, nr. FN, Jud. Gorj</u> PR. NR.: 47/2024
		Data : nov.2024	Sef proiect : Arh. Camui Iulian	Denumire : <u>Elaborare Plan Urbanistic Zonal pentru introducere teren in intravilan cu destinatie „zona productie, servicii comerciale si depozitare”</u> P.U.Z.
		Sc 1/500	Desenat : Arh. Hortopan Alexandru	Titlu plansa : <u>PLAN TOPOGRAFIC/ CADASTRAL CU ZONA DE STUDIU</u> U.02